

INFORME DE MONITOREO DE MEDIOS*

Fecha: 09/11/2022

Semana N° 45

Coordinación de Vigilancia Epidemiológica

*Vigilancia basada en eventos de interés epidemiológico mediante el monitoreo de medios abiertos de comunicación locales y nacionales.

Reporte de eventos:

Amenaza	Tema	Medio	Fecha	Resumen	Liga	Prioridad
Biológico	Vacunación vs Covid-19	El Sol de Cuernavaca	09 noviembre 2022	Un 10 por ciento de la población del estado de Morelos sigue sin aplicarse ni una sola dosis de la vacuna para la prevención de la Covid-19, mismos que están sin registrarse dentro de la plataforma digital, informó el delegado de Bienestar, Raúl Anaya Rojas.	https://www.elsoldecuernavaca.com.mx/local/sin-vacuna-anticovid-el-10-de-los-morelenses-9160226.html	Bajo
Biológico	Casos activos Covid-19	Diario de Morelos	08 noviembre 2022	La Secretaría de Salud informa que a la fecha en Morelos se han estudiado 367 mil 558 personas, de las cuales se han confirmado 91 mil 645 con coronavirus COVID-19; 43 están activas y se han registrado 5 mil 321 defunciones.	https://www.diariodemorelos.com/noticias/reporta-morelos-43-casos-activos-de-covid19	Bajo
Biológico	Vacunación Covid-19 a menores de edad	La Unión	09 noviembre 2022	A la fecha se han aplicado alrededor de 65 mil vacunas contra covid-19 a menores de edad, de un total de 224 mil programadas, informó el delegado de programas federales de Bienestar, Raúl Anaya Rojas.	https://www.launion.com.mx/morelos/avances/noticias/216734-alrededor-de-65-mil-vacunas-aplicadas-a-menores-de-edad-de-un-total-de-224-mil-programadas-bienestar.html	Bajo
Violencia	Estable niña víctima de violencia	La Unión	09 noviembre 2022	La niña que fue golpeada por un adulto en Jiutepec es atendida en el Hospital del Niño y el Adolescente Morelense (HNAM) y se encuentra estable, aunque presenta una infección respiratoria aguda, que al parecer contrajo previamente a la agresión de que fue víctima y que se difundió ampliamente en las redes sociales.	https://www.launion.com.mx/morelos/avances/noticias/216732-estable-condicion-de-la-nina-que-fue-golpeada-por-un-adulto-en-jiutepec-salud.html	Bajo
Volcánico	Monitoreo volcánico	La Unión	09 noviembre 2022	En un comunicado, el Centro Nacional de Prevención de Desastres (Cenapred) informó este martes que en las últimas 24 horas, mediante los sistemas de monitoreo del volcán Popocatepetl, se detectaron 94 exhalaciones, acompañadas de vapor de agua, gases volcánicos y en ocasiones ligeras cantidades de ceniza.	https://www.launion.com.mx/morelos/avances/noticias/216727-registra-popocatepetl-94-exhalaciones-en-las-ultimas-24-horas.html	Bajo
Frio	Modificar entrada a escuelas por frentes fríos	Diario de Morelos	09 noviembre 2022	Las escuelas de nivel Básico en Morelos podrán aplazar los horarios de entrada de los turnos matutinos, para proteger a los alumnos de las bajas temperaturas, informó el director del Instituto de la Educación Básica del Estado de Morelos (IEBEM), Eliacín Salgado de la Paz.	https://www.diariodemorelos.com/noticias/aprueban-modificar-en-morelos-horario-de-escuelas-por-fr-o	Bajo
Biológico	Viruela símica en Morelos	Diario de Morelos	09 noviembre 2022	En el más reciente informe de la Secretaría de Salud Federal, se dio a conocer que se han confirmado dos mil 901 casos en todo el país, de los cuales dos mil 495, es decir, el 86 por ciento, se han atendido de manera ambulatoria y solo el 14 por ciento ha necesitado hospitalización.	https://www.diariodemorelos.com/noticias/es-morelos-octavo-lugar-nacional-por-viruela-del-mono	Bajo



<http://ssm.gob.mx>



Servicios de Salud Morelos



@MorelosSalud

Callejón Borda N°3 Col. Centro C.P. 62000
Teléfono (777) 312 62 31 / 314 33 36 ext. 222

**Calle Gómez Azcárate No. 205, Col. Lomas de la Selva
C.P. 62270, Cuernavaca, Morelos. Tel.: 777 102 25 56**

Amenaza	Tema	Medio	Fecha	Resumen	Liga	Prioridad
Accidentes	Aumento de accidentes en Jóvenes	Diario de Morelos	09 noviembre 2022	En vísperas de las fiestas de fin de año, el director general del Instituto Morelense de las Personas Adolescentes y Jóvenes (Impajoven), Diego Alcázar Pérez, recomendó a jóvenes manejar con precaución para evitar accidentes de tránsito y respetar los señalamientos de límites de velocidad, usar el cinturón de seguridad y sobre todo exhortó a no conducir en estado de ebriedad.	https://www.diariode morelos.com/noticias/ aumentan-accidentes- causados-por-j-venes	Bajo
Biológico	Neumonía como causa de muerte en México	Diario de Morelos	09 noviembre 2022	En México, la neumonía continúa siendo un problema importante para la salud pública, ya que afecta principalmente a menores de cinco años y adultos mayores, además de que constituye una de las primeras 20 causas de muerte a nivel mundial.	<a href="https://www.diariode
morelos.com/noticias/
por-tu-salud-la-
neumon-y-el-riesgo-
de-mortalidad">https://www.diariode morelos.com/noticias/ por-tu-salud-la- neumon-y-el-riesgo- de-mortalidad	Bajo



<http://ssm.gob.mx>



Servicios de Salud Morelos



@MorelosSalud

Callejón Borda N°3 Col. Centro C.P. 62000
Teléfono (777) 312 62 31 / 314 33 36 ext. 222

**Calle Gómez Azcárate No. 205, Col. Lomas de la Selva
C.P. 62270, Cuernavaca, Morelos. Tel.: 777 102 25 56**

INFORME DE RIESGOS METEOROLÓGICOS

Fecha: 09/11/2022

Semana N° 45

Coordinación de Vigilancia Epidemiológica

Fuente: Servicio Meteorológico Nacional de México, CONAGUA.

RACHAS DE VIENTO FUERTES A MUY FUERTES Y DESCENSO DE TEMPERATURA SE PREVEN EN EL TRANCURSO DEL DÍA SOBRE EL NOROESTE Y NORTE DEL PAÍS

Para hoy, el **frente frío Núm. 8** se desplazará sobre Baja California, Sonora y Chihuahua, en interacción con una **vaguada polar** y con las **corrientes en chorro subtropical y polar**, lo que ocasionará rachas de viento fuertes a muy fuertes y descenso de temperatura en el noroeste de México, además de lluvias con chubascos y probabilidad para la caída de aguanieve o nieve durante esta mañana en sierras de Baja California. Por otra parte, un **canal de baja presión** sobre el occidente del Golfo de México y el sureste del país, además del **ingreso de humedad** del Océano Pacífico, Golfo de México y Mar Caribe producirán lluvias puntuales fuertes en Chiapas, y lluvias con chubascos en Sonora y entidades del oriente, sur y sureste de México, así como en la Península de Yucatán; todas con posibles descargas eléctricas. Finalmente, una **circulación anticiclónica** en niveles medios de la atmósfera, mantendrá escasa probabilidad de lluvias y ambiente vespertino cálido a caluroso, sobre entidades del norte, noreste, occidente y centro de la República Mexicana.

Las lluvias mencionadas podrán estar acompañadas de descargas eléctricas fuertes rachas de viento y posible caída de granizo, además, podrían incrementar los niveles de ríos y arroyos y ocasionar deslaves e inundaciones.

Intervalo de chubascos (5-25mm):

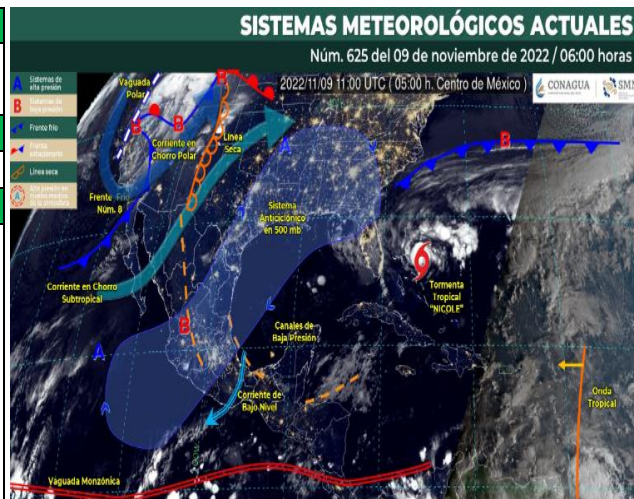
Baja California, Sonora, Puebla, Guerrero, Oaxaca, Veracruz, Tabasco, Campeche, Yucatán y Quintana Roo.

Temperaturas Máximas de 30-35 °C:

Sinaloa, Nayarit, Jalisco, Michoacán, Guerrero y Oaxaca.

Pronostico en región Mesa Central:

Cielo parcialmente nublado por la mañana y medio nublado por la tarde con probabilidad de chubascos en Puebla, lluvias aisladas en Hidalgo y **sin lluvia en Guanajuato, Querétaro, Tlaxcala y Morelos**. Ambiente fresco al amanecer, siendo frío y con posibles heladas en sierras de Guanajuato, Querétaro, Hidalgo, Tlaxcala y Puebla. Por la tarde, ambiente templado a cálido. Viento del norte y noreste de 10 a 25 km/h en la región, con rachas de 45 km/h en Guanajuato e Hidalgo.



<http://ssm.gob.mx>



Servicios de Salud Morelos



@MorelosSalud

Callejón Borda N°3 Col. Centro C.P. 62000
Teléfono (777) 312 62 31 / 314 33 36 ext. 222

**Calle Gómez Azcárate No. 205, Col. Lomas de la Selva
C.P. 62270, Cuernavaca, Morelos. Tel.: 777 102 25 56**

INFORME DE MONITOREO VOLCÁNICO Y SISMOLÓGICO

Fecha: 09/11/2022

Semana N° 45

Coordinación de Vigilancia Epidemiológica

Fuente: Servicio Sismológico Nacional, UNAM. / Centro nacional de Prevención de Desastres (CENAPRED)-SEGOB, SENEAM-SCT y NOAA.

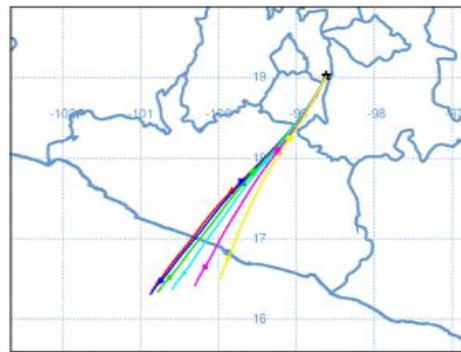
En las últimas 24 horas, mediante los sistemas de monitoreo del volcán Popocatepetl, se detectaron 94 exhalaciones, acompañadas de vapor de agua, gases volcánicos y en ocasiones ligeras cantidades de ceniza. Adicionalmente se registraron 17 minutos de tremor de baja amplitud. Al momento de este reporte se observa al volcán con una emisión constante de vapor de agua y gas con dirección al suroeste.

NIVEL DE ALERTA	SEMAFORO	AMARILLO-FASE 2	RECOMENDACIONES PARA LA FASE AMARILLO FASE 2
	<p>El volcán presenta incremento en su actividad, con explosiones esporádicas:</p> <ul style="list-style-type: none">● Pluma continua de vapor de agua y gas.● Caída de ceniza leves a moderadas en poblaciones cercanas.● Lanzamiento de fragmentos incandescentes y posibilidad de flujos piroclásticos de corto alcance asociado a las explosiones.● Crecimiento y destrucción de domos de lava.● Flujos de lodo o escombros de corto alcance.		<p>1. Continuar con el radio de seguridad de 12 km, por lo que la permanencia en esa área no está permitida.</p> <p>2. Controlar el tránsito entre Santiago Xalitintla y San Pedro Nexapa, vía Paso de Cortés.</p> <p>3. A las autoridades de Protección Civil, mantener sus procedimientos preventivos, de acuerdo con sus planes operativos.</p> <p>4. A la población se le recomienda elevar la atención a los avisos de las autoridades de su localidad y se exhorta a no acercarse al volcán, y mucho menos al cráter.</p> <p>5. Mantenerse fuera de cañadas ante posibles flujos de lodo, principalmente en temporada de lluvias.</p>

PRONOSTICO DE CAIDA DE CENIZA

En caso de una exhalación de ceniza volcánica, el pronóstico de trayectoria hacia el sur-suroeste (simulando exhalación cada hora en las próximas 6 horas), a su paso por la zona oeste del estado de Puebla; zona noreste, este y sureste del estado de Morelos y zona nor-noreste y centro del estado de Guerrero, para las primeras 12 horas de pronóstico, (09:00 a las 21:00 hora local). Posteriormente para las últimas 12 horas de pronóstico (21:00 a las 09:00 hora local del día siguiente), las trayectorias continúan hacia la zona nor-noreste, centro y sur del estado de Guerrero y sobre el Océano Pacífico en donde concluirían.

SIN PRONOSTICO DE CAIDA DE CENIZA PARA EL ESTADO



SISMOS	<p>Se registró sismo de magnitud de 4.1 grados Richter, a las 05:09:26 hrs con localización del epicentro a 77 km al suroeste de Coacomán, Michoacán.</p> <p>NO PERCIBIDO EN EL ESTADO DE MORELOS.</p>	
	<p>REPORTE DE DAÑOS A LA POBLACION</p> <p>PROTECCIÓN CIVIL</p> <p>Sin reporte de daños a la población ni a la infraestructura en salud.</p>	



<http://ssm.gob.mx>



Servicios de Salud Morelos



@MorelosSalud

Callejón Borda N°3 Col. Centro C.P. 62000
Teléfono (777) 312 62 31 / 314 33 36 ext. 222

**Calle Gómez Azcárate No. 205, Col. Lomas de la Selva
C.P. 62270, Cuernavaca, Morelos. Tel.: 777 102 25 56**

INFORME DE MONITOREO DE TEMPERATURAS Y CALIDAD DEL AIRE

Fecha: 09/11/2022

Semana N° 45

Coordinación de Vigilancia Epidemiológica

Fuente: Comisión Estatal de Agua (CEAGUA)

**PRONOSTICO DE TEMPERATURAS POR
MUNICIPIO**

**TEMPERATURAS MÁXIMAS Y MÍNIMAS,
ULTIMAS 24 HRS**

Municipio	Min.	Max.	Municipio	Min.	Max.
Amacuzac	15°	34°	Tepalcingo	18°	32°
Cuautla	15°	29°	Ayala	16°	30°
Jiutepec	15°	30°	Huitzilac	07°	21°
Temixco	15°	33°	Tepoztlán	13°	28°
Tlaltizapan	17°	33°	Zacualpan	12°	25°
Axochiapan	18°	33°	Tlalquitenango	18°	35°
Cuernavaca	14°	28°	Puente de Ixtla	18°	35°
Jojutla	19°	36°			

Mínimas

Huitzilac	07° 21°
Tetela del Volcán	11° 21°
Totolapan	13° 22°
Ocuituco	13° 22°

Máximas

Tlalquitenango	18° 35°
Jojutla	19° 36°
Axochiapan	18° 33°
Zacatepec	17° 31°

CALIDAD DEL AIRE

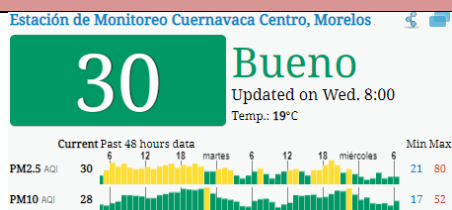
ÍNDICE AIRE Y SALUD

NIVEL DE RIESGO ASOCIADO

RECOMENDACIONES

**GRUPOS
SENSIBLES**

**PARA TODA
LA
POBLACIÓN**



Bajo

**Se considera que el riesgo
es mínimo.**

**Disfruta las actividades al
aire libre.**



<http://ssm.gob.mx>



Servicios de Salud Morelos



@MorelosSalud

Callejón Borda N°3 Col. Centro C.P. 62000
Teléfono (777) 312 62 31 / 314 33 36 ext. 222

**Calle Gómez Azcárate No. 205, Col. Lomas de la Selva
C.P. 62270, Cuernavaca, Morelos. Tel.: 777 102 25 56**

INFORME DE MONITOREO EPIDEMIOLÓGICO

Fecha: 09/11/2022

Semana N° 45

Coordinación de Vigilancia Epidemiológica

Fuente: Jurisdicciones Sanitarias del estado de Morelos.

JURISDICCION SANITARIA I:

👉 **SIN EVENTOS EXTRAORDINARIOS NOTIFICADOS POR LA JURISDICCIÓN SANITARIA.**

JURISDICCION SANITARIA II:

👉 **SIN EVENTOS EXTRAORDINARIOS NOTIFICADOS POR LA JURISDICCIÓN SANITARIA.**

JURISDICCION SANITARIA III:

👉 **CASO DE INTOXICACIÓN POR PLAGUICIDAS.**

- Masculino de 54 años de edad residente del municipio de Cuautla, con actividad laboral agrícola refieren contacto accidental por vía oral y dérmica el día 04/11/2022, sin manifestaciones clínicas, unidad notificante Hospital General de Cuautla, SSM, JSIII.



<http://ssm.gob.mx>



Servicios de Salud Morelos



@MorelosSalud

Callejón Borda N°3 Col. Centro C.P. 62000
Teléfono (777) 312 62 31 / 314 33 36 ext. 222

Calle Gómez Azcárate No. 205, Col. Lomas de la Selva
C.P. 62270, Cuernavaca, Morelos. Tel.: 777 102 25 56